



Progettisti:
 arch. Riccardo Bartoloni
 arch. Riccardo Bertini
 arch. Maria Dambrosio

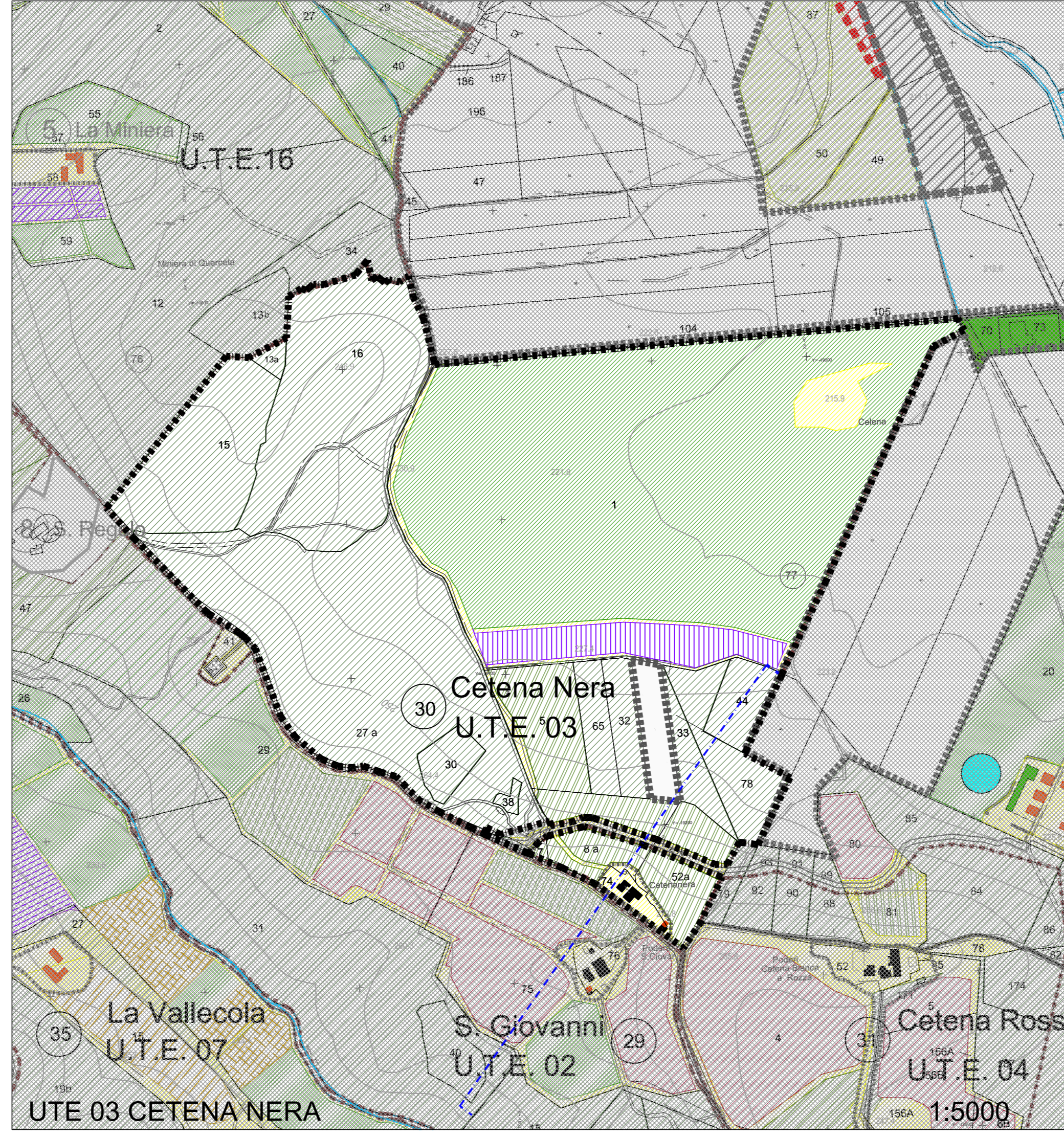
Consulenza agronomica:
 Dott. Giacomo Baffetti
 Dott. Francesco Baffetti

Consulenza geologica:
 Dott. Mauro Cartocci

Collaboratori:
 arch. Tosca Bertini
 arch. Maria Distefano
 dott. arch. Leda Curzio

Tavola n. D10
 UTE 03 CETENA NERA
 Colture, edifici, verifiche paesaggistiche

Scala 1:5.000
 1:250



AREALI

- AREE TURISTICO RICETTIVO ESCLUSE DA PMAA
- AREE TURISTICO RICETTIVO TOPONIMI
- PERT. EDIFICI DERURALIZZATI CON PMAA 1999 - ESCLUSE
- PERTINENZE DERURALIZZATE TOPONIMI
- AREE CEDUTE AL COMUNE IN ATTUAZIONE PMAA
- ALTRE PROPRIETA' ESCLUSE DA PMAA

INFRASTRUTTURE

- VIABILITA' PRIMO LIVELLO
- VIABILITA' SECONDO LIVELLO STRADE CAMPESTRI
- VIABILITA' TERZO LIVELLO SENTIERI
- PERIMETRO UTE
- SEZIONE PAESAGGISTICA

LOCALIZZAZIONE UTE NEL PMAA

COLTURE ESISTENTI

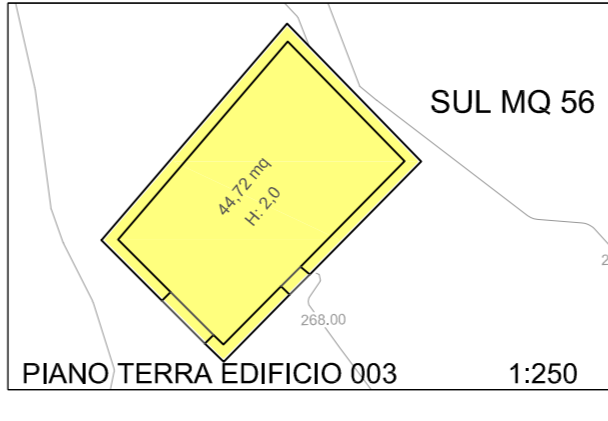
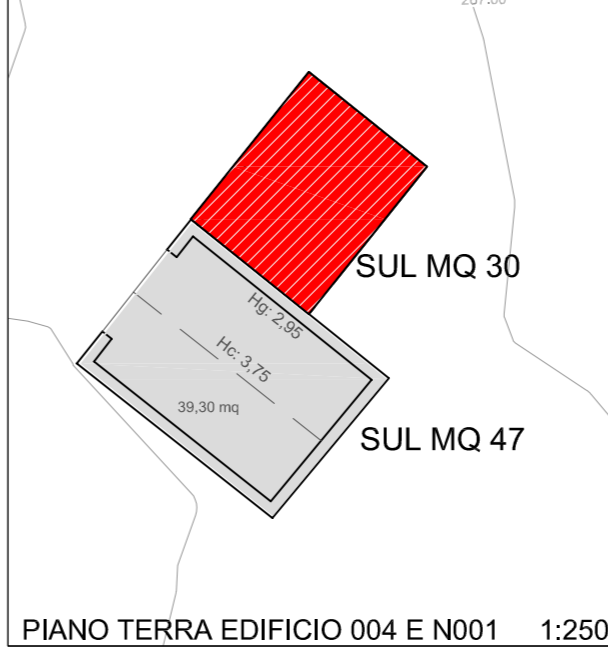
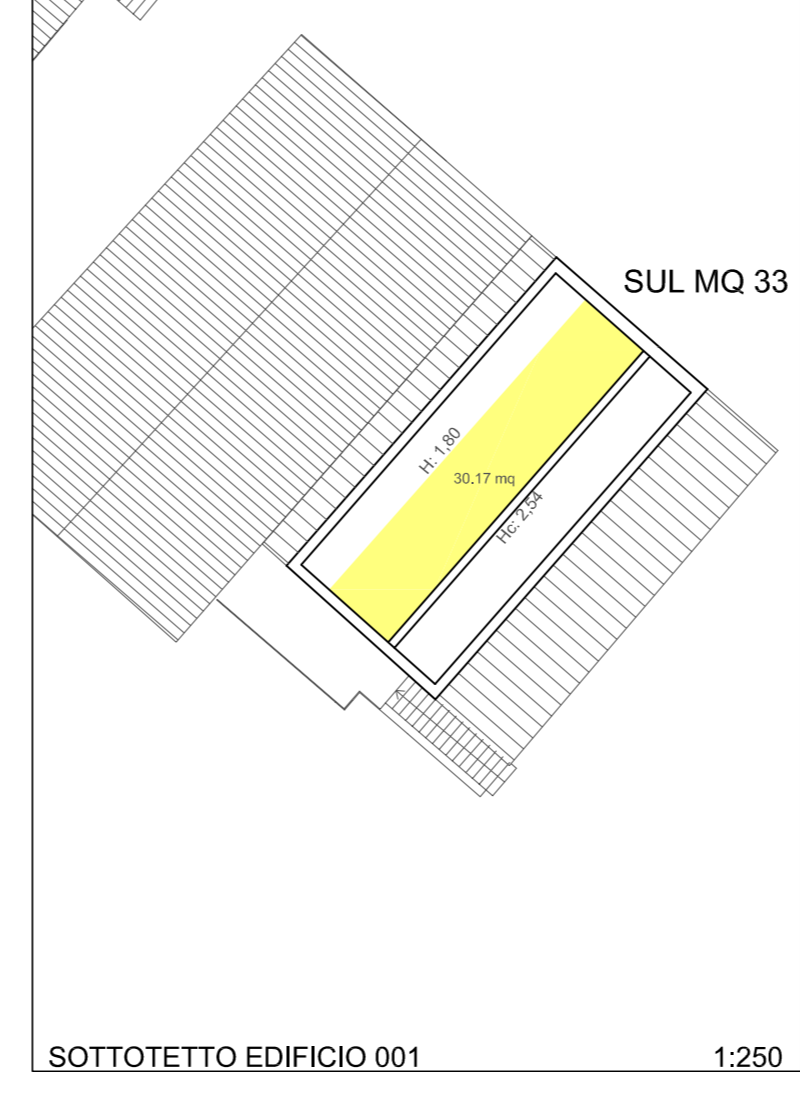
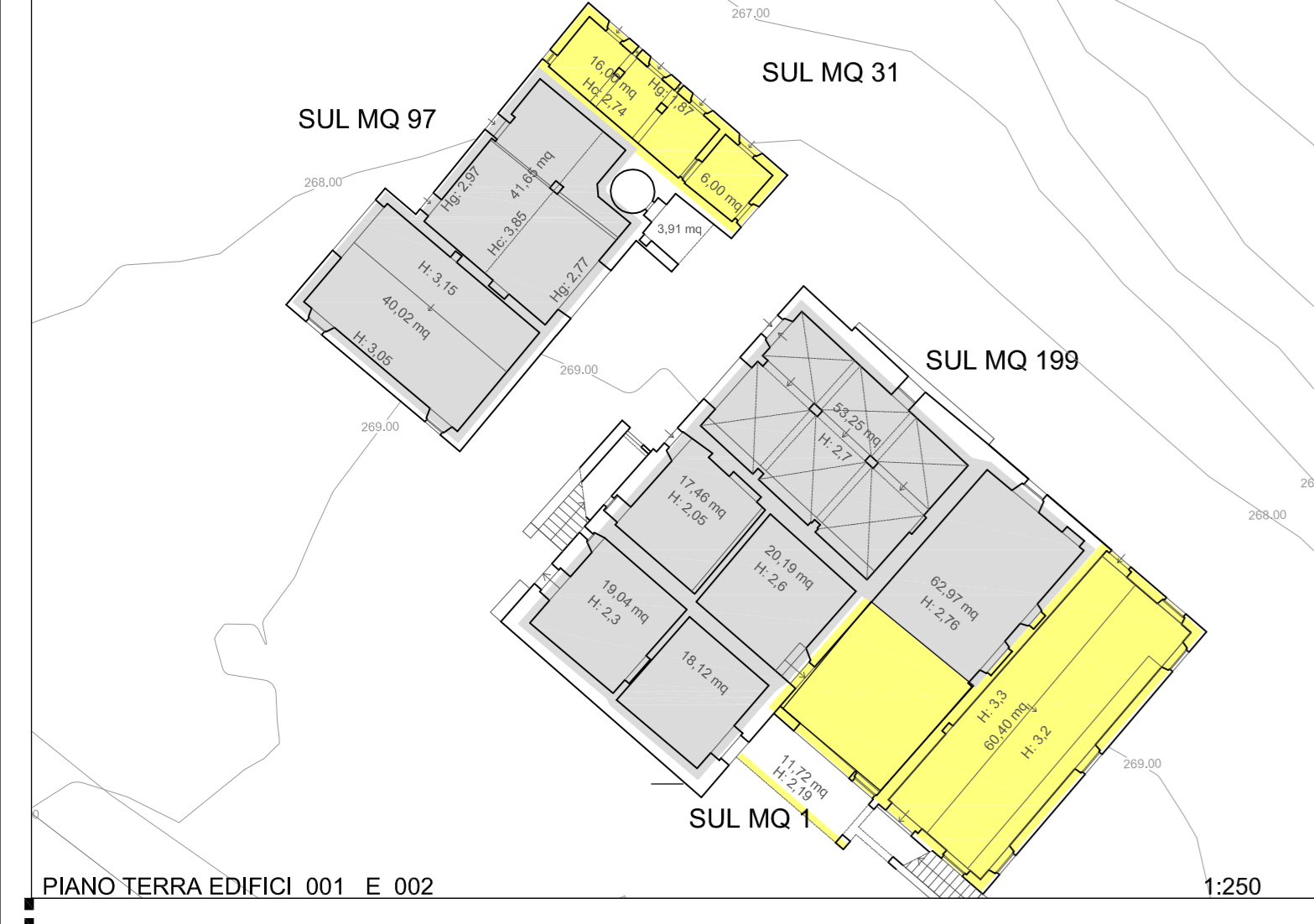
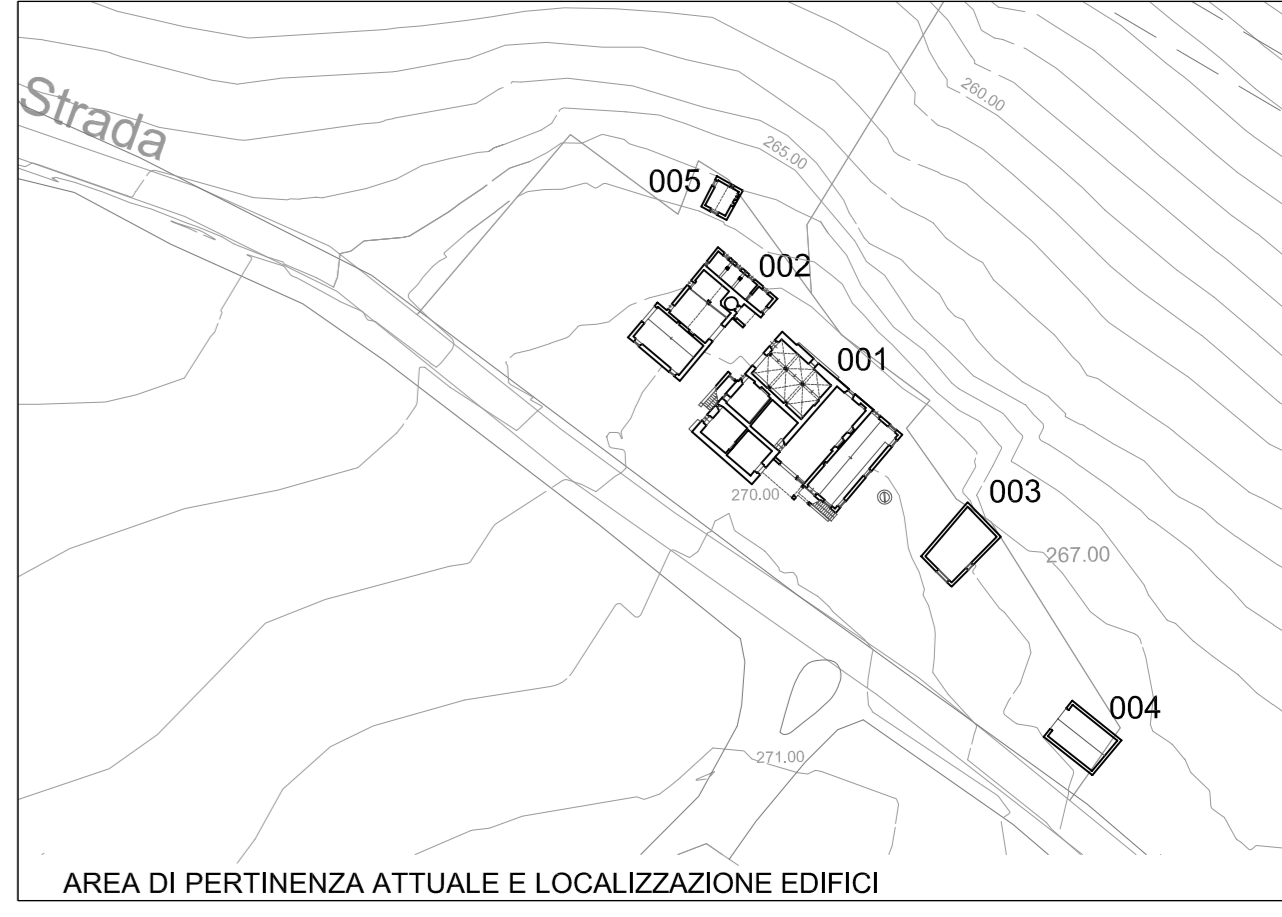
- SEMINATIVO
- TARE - INCOLTO
- BOSCO
- NOCE
- OLIVETO
- VIGNETO
- ROTAZIONE/RITIRATO DALLA PRODUZIONE
- LAGHI ARTIFICIALI ESISTENTI
- IPOTESI INVASO D'ACQUA

NUOVE COLTURE

- FRUTTETO
- OLIVETO E VIGNETO
- (ORTOFL) PICCOLI FRUTTI
- (ORTOFL) LAVANDA
- VIGNETO-OLIVETO
- OLIVETO E OFFICINALI
- RINATURIZZAZIONE
- CAMPO SOLARE

SUPERFICI AGRARIE UTE

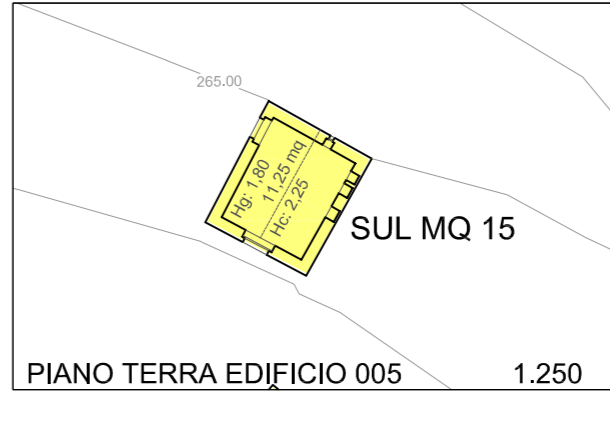
Foglio	Particella	Superficie Particella	Superficie coltivata	Colture di progetto	Colture attuali
76	13a	2567	2567	bosco	bosco
76	15	29590	29590	bosco	bosco
76	16	60620	60620	bosco	bosco
76	27a	97580	97580	bosco	bosco
76	30	4980	4980	bosco	bosco
76	38	850	850	bosco	bosco
77	1	236320	222555	seminativo	seminativo
77	5	15330	13765	tare	tare
77	7	15330	14058	olivo	seminativo
77	7	450	1272	tare	tare
77	7	450	450	bosco	bosco
77	8a	13220	10830	olivo	tare
77	8a	13220	2410	tare	tare
77	33	6230	6230	bosco	bosco
77	44	7250	7250	bosco	bosco
77	52a	12710	10912	olivo	seminativo
77	52a	12710	1798	tare	tare
77	32	6850	6850	bosco	bosco
77	65	6506	6506	bosco	bosco
77	78	14187	14187	bosco	bosco
Totale coltivi			515260		
77	74		2920	resede edificio	
TOTALE UTE 03 CETENA NERA			518180	Ettari 51.81	



EDIFICI AGRICOLI ESISTENTI

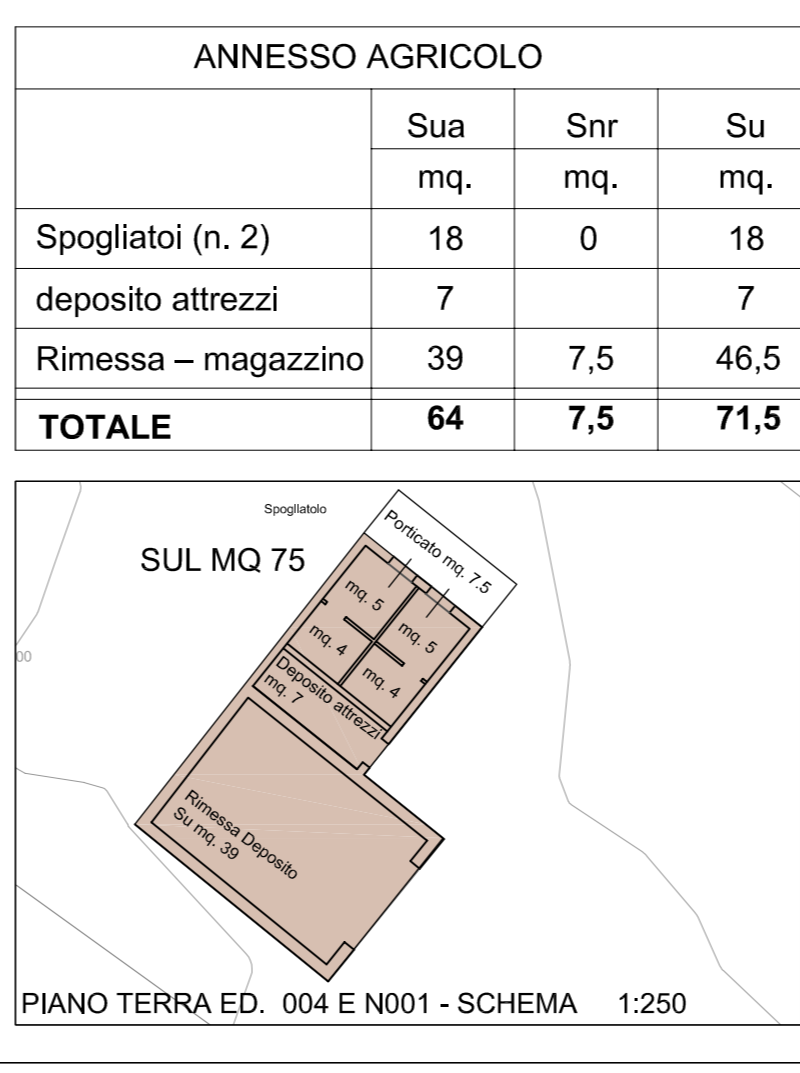
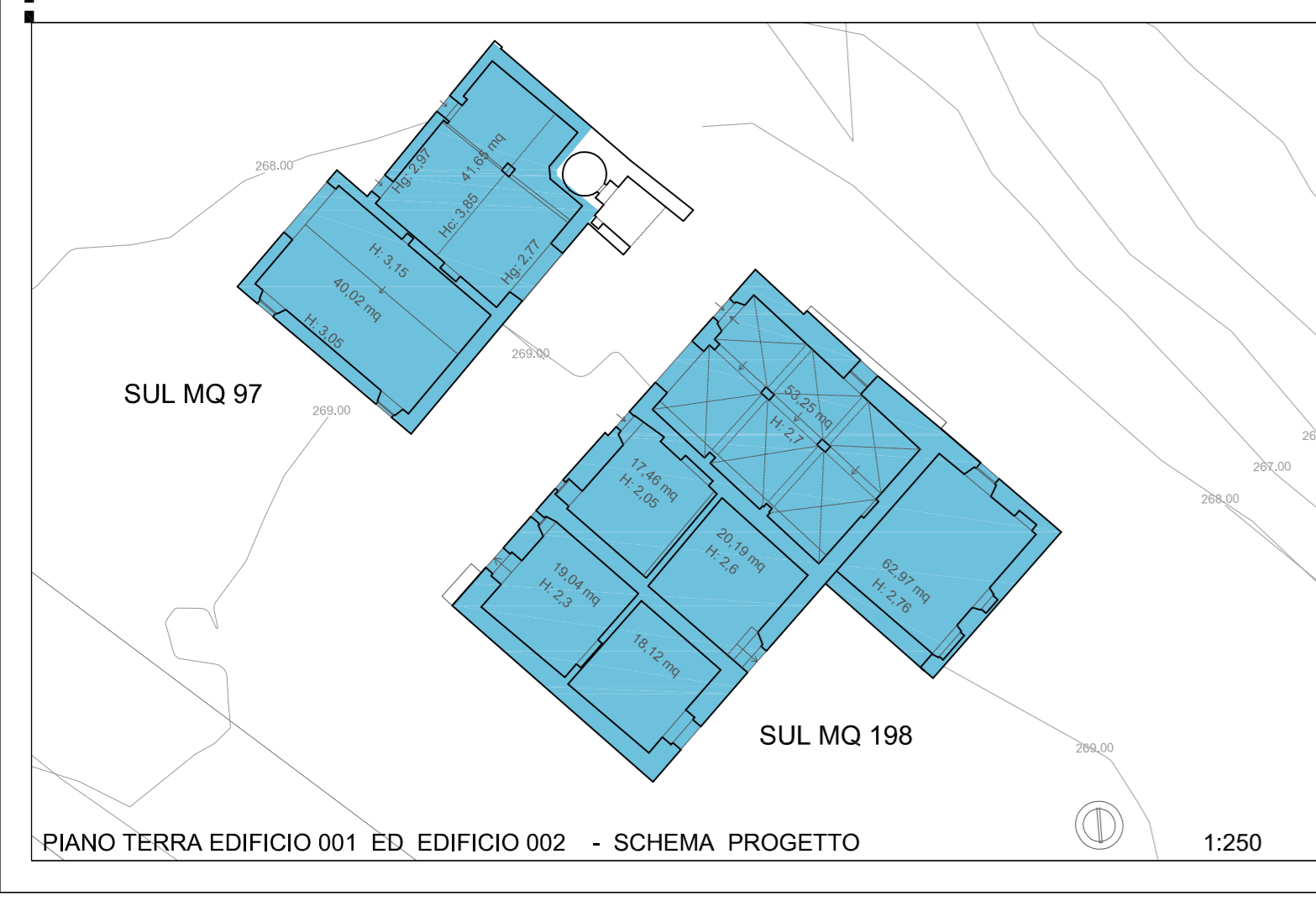
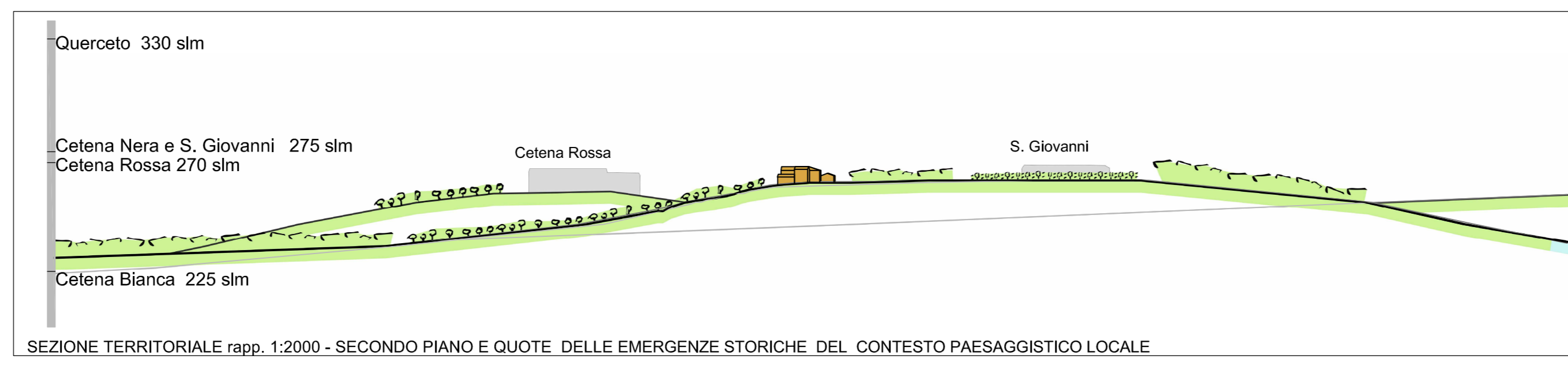
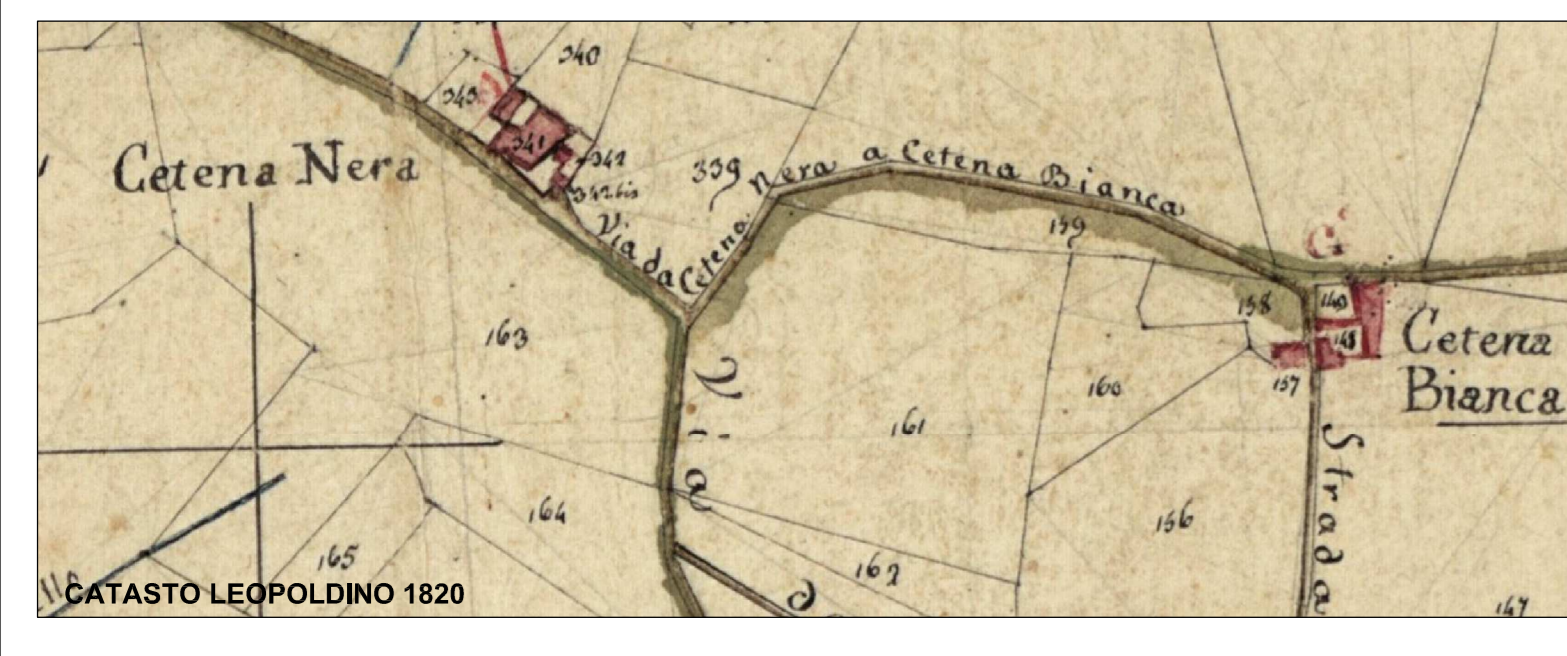
LEGENDA

- SUL DEMOLITA DA TRASFERIRE
- SUL DA DEMOLIRE E TRASFERIRE
- SUL DA RECUPERARE IN LOCO
- SUL DA RICOSTRUIRE IN LOCO



STATO ATTUALE

Edifici	SUL	Hm	Volume V	Sua	Snr	Su
nr identificativo	mq.	ml.	mc	mq.	mq.	mq.
Ed 001a	68,00	2,15				
	130,00	2,70				
	165,00	3,50				
	42,00	2,90				
	73,00	2,75				
	31,00	3,25				
Ed 002	103,00	2,90	1869,96	538,25	24,1	562,35
	33,00	2,22				
	48,00	3,20				
	49,00	3,35	578,75	142,85		142,85
	30,00	2,30				
Ed 003	48	4,00				
	56,00	3,50	196,00	44,80		44,80
Ed 004	45	3,35	150,75	39,30		39,30
Ed 005	15	2	30,00	11,30		11,30
Totale	936		2825,46	776,5	24,1	800,6



ANNEXO AGRICOLO

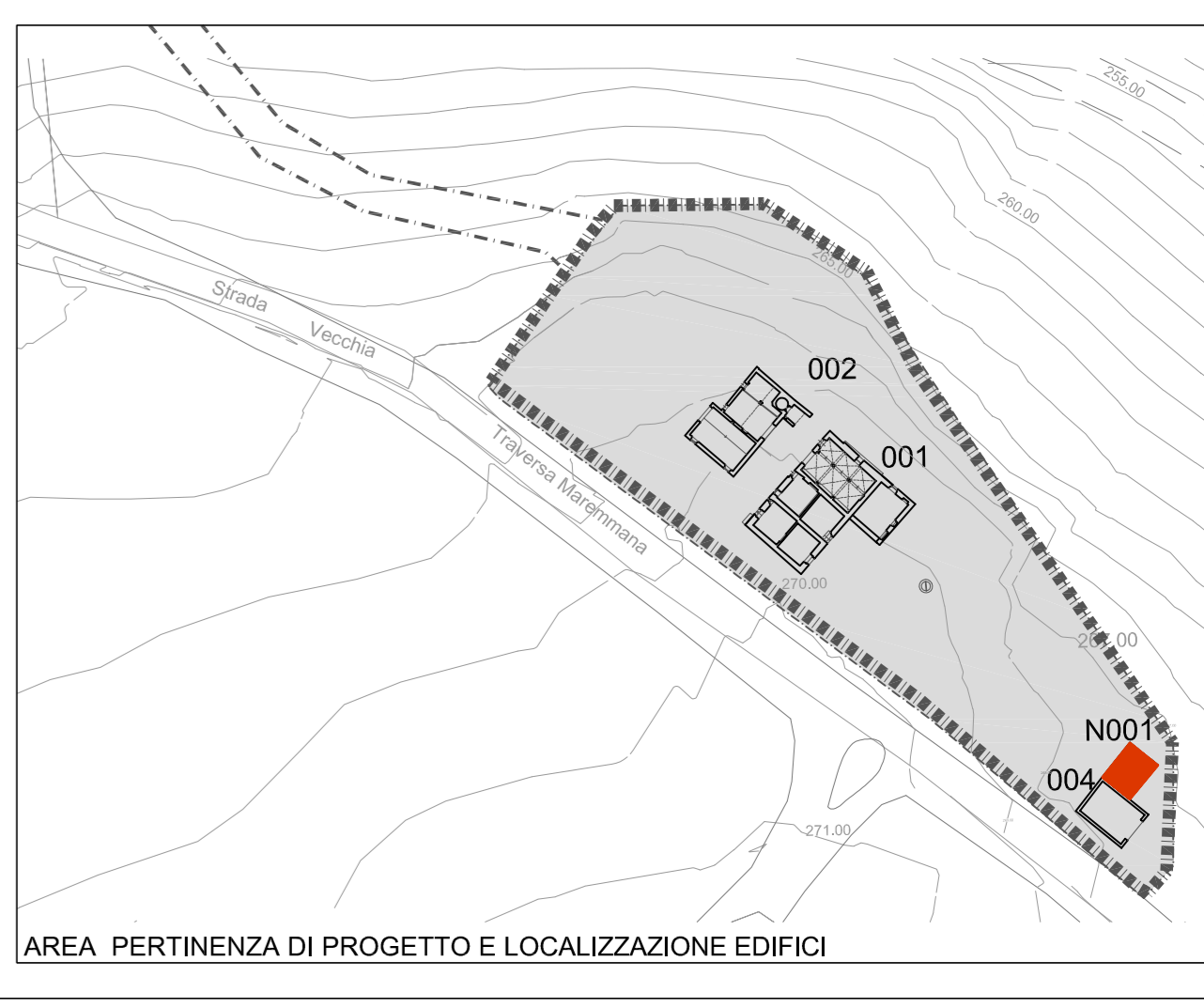
	Sua	Snr	Su
	mq.	mq.	mq.
Spogliatoi (n. 2)	18	0	18
deposito attrezzi	7		7
Rimessa - magazzino	39	7,5	46,5
TOTALE	64	7,5	71,5

LEGENDA

- ANNESI AGRICOLI
- RESIDENZA AGRICOLA AGRITURISMO
- RESEDE DI PERTINENZA

SUL DI PROGETTO

RIPARTIZIONE SUL DI PROGETTO UTE CETENA NERA			BILANCIO SUPERFICI UTE CETENA NERA		
SUL recuperata in loco			SUL in trasferimento		
annessa agricoli	residenza agricola	agriturismo	mq.311		
75	405	145	SUL totale mq.625		



STATO DI PROGETTO

Edifici	SUL	Hm	Volume V	Sua	Snr	Su
nr identificativo	mq.	ml.	mc	mq.	mq.	mq.
Ed 001	68,00	2,15				
	130,00	2,70				
	165,00	3,50	1196,50	313,77	10	323,77
	42,00	2,90				
Ed 002	48,00	3,20				
	49,00	3,35	509,75	120,86	10	130,86
	48,00	4,00				
Ed 004 EN001	45,00	4,50	202,50	39,00		39,00
	30,00	4,50	135,00	25,00	7,50	32,50
Totale	625		2043,75	498,63	27,5	526,13