

P.R.P. Castello di Casole
 Area Problema 3.3 "Querceto" ed aree correlate
Variante 2018 P.d.R.

Progettisti:
 arch. Riccardo Bartoloni
 arch. Riccardo Bertini
 arch. Maria Dambrosio

Consulenza geologica:
 Dott. Mauro Cartocci

Collaboratori:
 arch. Tosca Bertini
 arch. Maria Diferfano
 dott. arch. Leda Curzio

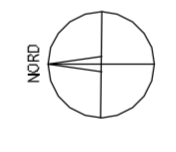
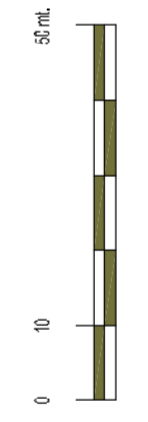
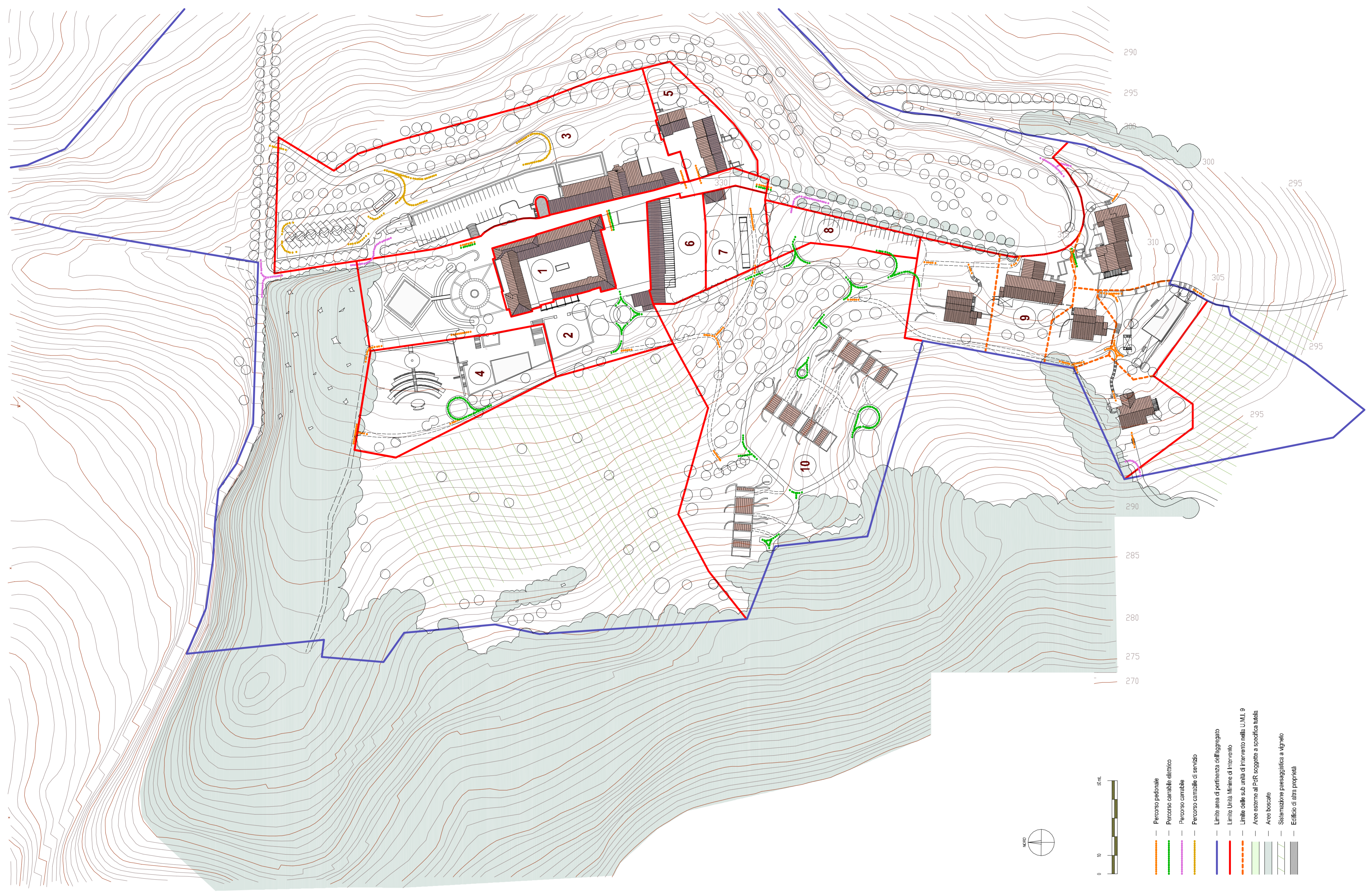


d i c e m b r e 2 0 1 8

Tavola n. C01
 PdR Vigente

Scala 1:1000, 1:2000 e 1:3000

Comune di Casole d'Elsa



- Percorso pedonale
- Percorso carrabile elastico
- Percorso carrabile
- Percorso carrabile di servizio
- Limite area di pertinenza dell'aggregato
- Limite Unità Minimo di intervento
- Limite delle sub-unità di intervento nella U.M.I. 9
- Aree esterne al PdR soggette a specifica tutela
- Aree boschive
- Sistemazione paesaggistica a vigneto
- Edificio di altra proprietà

