



Progettisti:  
arch. Riccardo Bartoloni  
arch. Riccardo Bertini  
arch. Maria Dambrosio  
Consulenza agronomica:  
Dott. Giacomo Baffetti  
Dott. Francesco Baffetti  
Consulenza geologica:  
Dott. Mauro Cartocci  
Collaboratori:  
arch. Tosca Bertini  
arch. Maria Distefano  
dott. arch. Leda Curzio









settembre 2018

Tavola n. A10

Individuazione delle risorse  
paesaggistiche e ambientali esistenti

Scala 1:10.000

LEGENDA

-  LIMITE PMAA 2015
  -  6.1) FORMAZIONI LINEARI ARBOREE ED ARBUSTIVE NON CULTURALI
  -  6.2) ALBERATURE SEGNALETICHE DI CONFINE O DI ARREDO
  -  6.3) ALBERI CAMPORILI (VEDI SCHEDA AMBITO N.09 DEL PUP 2015)
  -  6.4) FORMAZIONI ARBOREE D'ARGINE DI RIPA O DI COLENA
  -  6.5) E 6.6) CORSI D'ACQUA NATURALI E RETE ARTIFICIALE
  -  6.8) MANUFATTI AVENTE VALORE PAESAGGISTICO, STORICO E TESTIMONIALE CENSITI DAGLI ENTI PUBBLICI TERRITORIALI
  -  6.9) VIABILITA' RURALE ESISTENTE
- COMMA 6<sup>a</sup> ART.9 DPGR N. 5/R 2007  
(Fonti: CTR 10K - tav. nn. 296050, 296060, 296100, 296090. Fotoaeree da Bing aggiornamento 2013)

