COMUNE DI CASOLE D'ELSA

REGOLAMENTO URBANISTICO
VARIANTE GENERALE

SINDACO
Piero Pii
ASSESSORE ALL'URBANISTICA
Andrea Pieragnoli

RESPONSABILE DEL PROCEDIMENTO
Responsabile Servizio Urbanistica Edilizia Privata
Arch. Valeria Capitani

COORDINAMENTO URBANISTICO
Arch. Alessandra Sara Bianco
Collaborazione
Rita Schirò
Giada Tincolini

VALUTAZIONE AMBIENTALE STRATEGICA
Ing. Simone Pagni

INDAGINI GEOLOGICHE
Geologo Mauro Cartocci
Collaborazione
Ing. Alessio Gabbrielli (Studio Idraulico)
Dott. Emanuele Capatorti
Dott. Alessandro Ciali

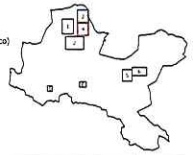

CARTA DELLA PERICOLOSITA' IDRAULICA

Scala 1:2.000

UTOE II
IL PIANO

Marzo 2014

g1.4

PERICOLOSITA' IDRAULICA ai sensi del D.P.G.R. 53/R 2011

PERICOLOSITA' IDRAULICA MEDIA (I.2). Aree di fondovalle per le quali ricorrano le seguenti condizioni:
a) non vi sono notizie storiche di inondazioni;
b) sono in situazione di alto morfologico rispetto alla piana alluvionale adiacente, di norma a quote altimetriche superiori a metri 2 rispetto al piede esterno dell'argine o, in mancanza, al ciglio di sponda.

PERICOLOSITA' IDRAULICA ELEVATA (I.3). Aree di fondovalle per le quali ricorra almeno una delle condizioni:
a) vi sono notizie storiche di inondazioni;
b) sono morfologicamente in condizione sfavorevole di norma a quote altimetriche inferiori rispetto alla quota posta a metri 2 sopra il piede esterno dell'argine o, in mancanza, sopra il ciglio di sponda.

PERICOLOSITA' IDRAULICA MOLTO ELEVATA (I.4).
Aree di fondovalle non protette da opere:
a) vi sono notizie storiche di inondazioni;
b) sono morfologicamente in situazione sfavorevole di norma a quote altimetriche inferiori rispetto alla quota posta a metri 2 sopra il piede esterno dell'argine o, in mancanza, sopra il ciglio di sponda.

PERICOLOSITA' DETERMINATE TRAMITE VERIFICHE IDRAULICHE

PERICOLOSITA' IDRAULICA ELEVATA (I.3). Aree interessate da allagamenti per eventi con 30<Tr<=200 anni.

PERICOLOSITA' IDRAULICA MOLTO ELEVATA (I.4). Aree interessate da allagamenti per eventi con Tr<=30 anni.

Sezioni di chiusura delle verifiche idrauliche

LIMITI AMMINISTRATIVI ED URBANISTICI

Limite dei centri urbani e delle aree di trasformazione

Confine comunale

Limite delle Autorita' di Bacino

50 0 50 100 m

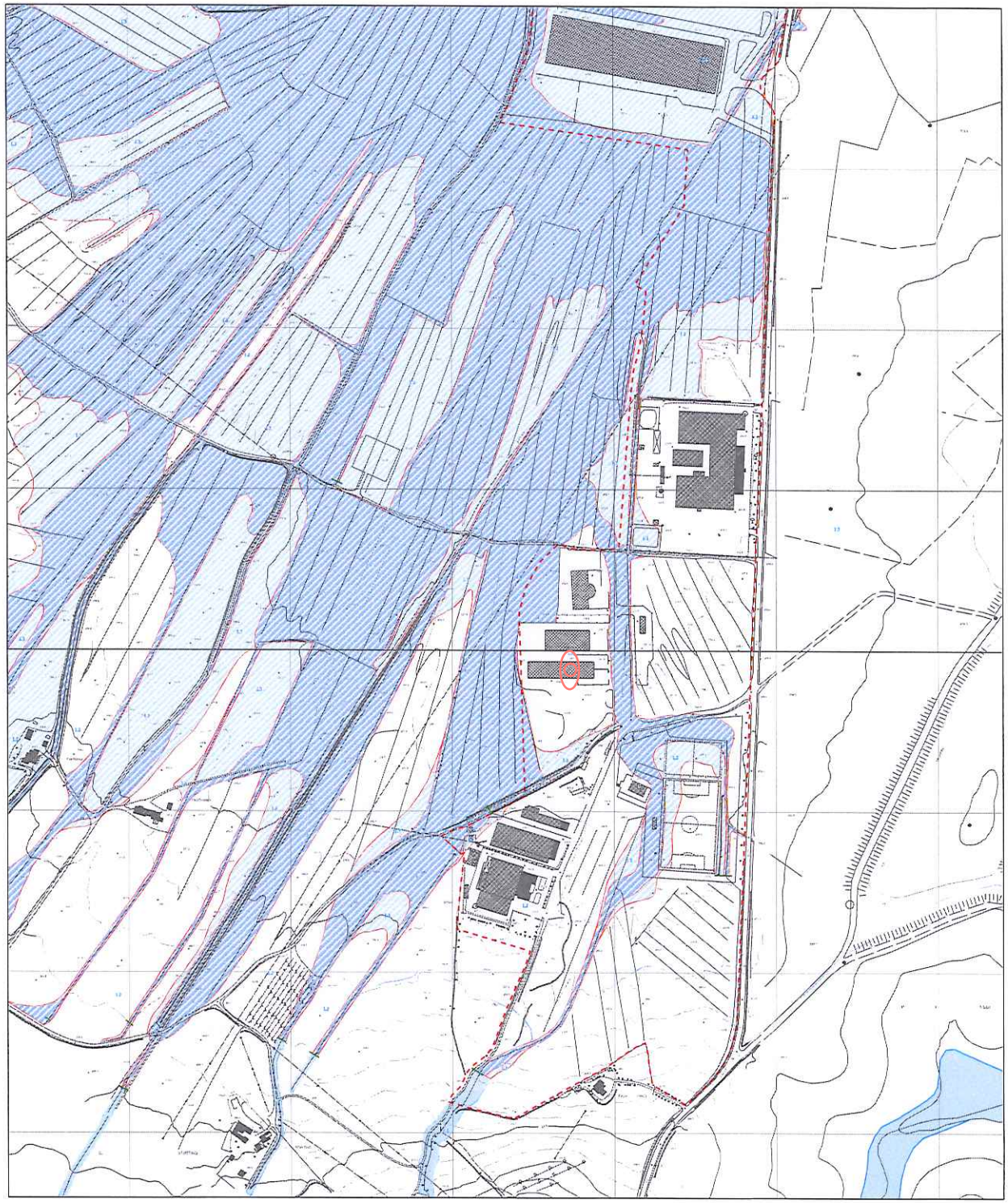

PERICOLOSITA' IDRAULICA ai sensi del D.P.G.R. 53/R 2011

PERICOLOSITA' IDRAULICA MEDIA (I.2). Aree di fondovalle per le quali ricorrano le seguenti condizioni:
a) non vi sono notizie storiche di inondazioni;
b) sono in situazione di alto morfologico rispetto alla piana alluvionale adiacente, di norma a quote altimetriche superiori a metri 2 rispetto al piede esterno dell'argine o, in mancanza, al ciglio di sponda.

PERICOLOSITA' IDRAULICA ELEVATA (I.3). Aree di fondovalle per le quali ricorra almeno una delle condizioni:
a) vi sono notizie storiche di inondazioni;
b) sono morfologicamente in condizione sfavorevole di norma a quote altimetriche inferiori rispetto alla quota posta a metri 2 sopra il piede esterno dell'argine o, in mancanza, sopra il ciglio di sponda.

PERICOLOSITA' IDRAULICA MOLTO ELEVATA (I.4).
aree di fondovalle non protette da opere
a) vi sono notizie storiche di inondazioni;
b) sono morfologicamente in situazione sfavorevole di norma a quote altimetriche inferiori rispetto alla quota posta a metri 2 sopra il piede esterno dell'argine o, in mancanza, sopra il ciglio di sponda.

PERICOLOSITA' DETERMINATE TRAMITE VERIFICHE IDRAULICHE

PERICOLOSITA' IDRAULICA ELEVATA (I.3). Aree interessate da allagamenti per eventi con 30<Tr<=200 anni.

PERICOLOSITA' IDRAULICA MOLTO ELEVATA (I.4). Aree interessate da allagamenti per eventi con Tr<=30 anni.

Sezioni di chiusura delle verifiche idrauliche

LIMITI AMMINISTRATIVI ED URBANISTICI

Limite dei centri urbani e delle aree di trasformazione

Confine comunale

Limite delle Autorita' di Bacino

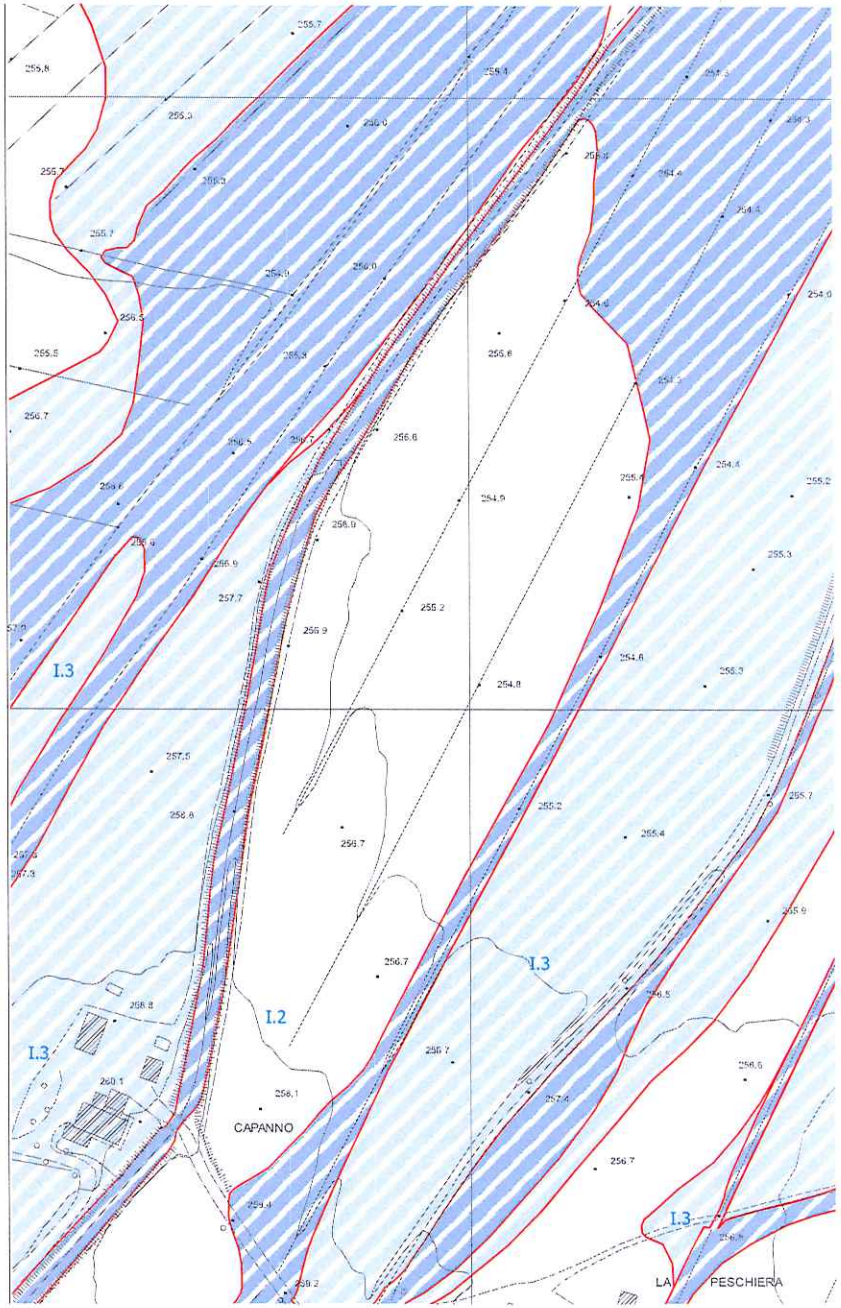

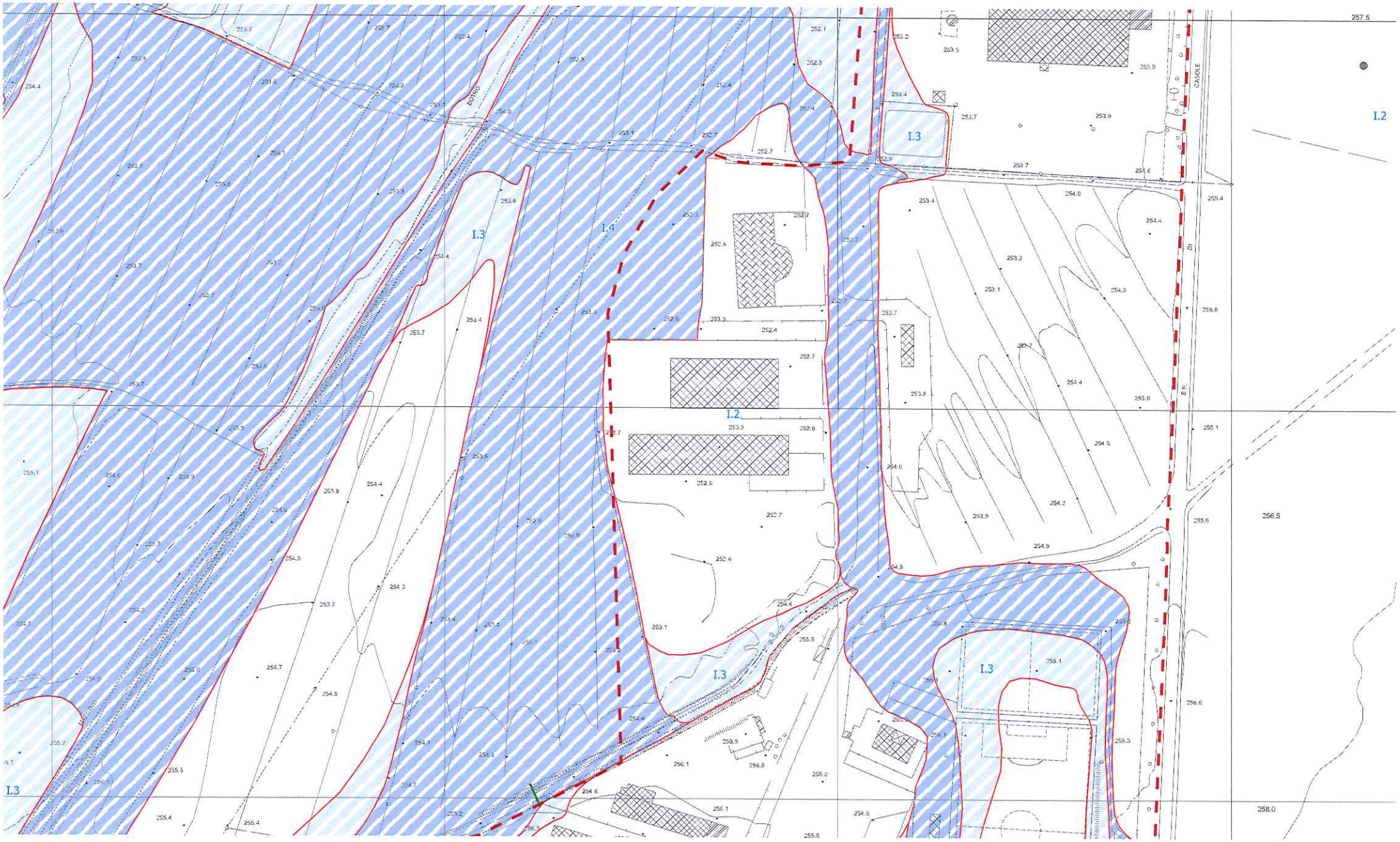

I.3
I.4
I.2
I.3
I.3
I.3
I.2
BOTRO
CASOLE
S.P.
257.5
256.5
258.0